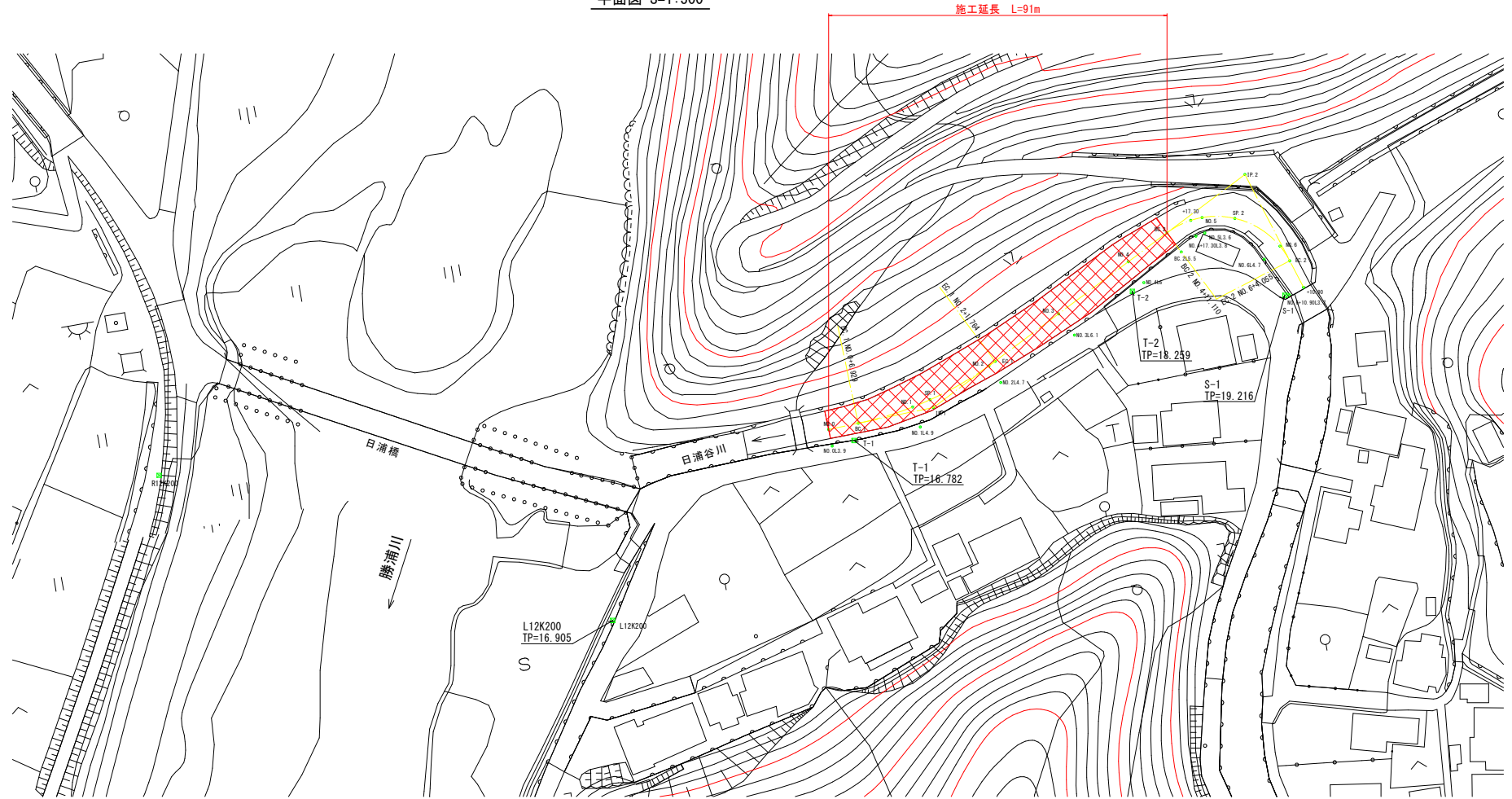


平面図 S=1:500



基準点座標一覧表

測点名	X座標	Y座標	Z座標
R12K200	107609.167	96831.854	18.248
L12K200	107660.150	96734.897	16.905
T-1	107629.019	96673.071	16.782
T-2	107606.385	96604.097	18.259

中心線 線形曲線表

IP	IA	R	TL	SL	CL	IP間距離
NO.0						
IP.1	24-56-56.36	80.000	17.698	1.934	34.835	24.627
IP.2	99-20-50.17	19.000	22.383	10.360	32.945	89.428
EP						33.857

中心点座標一覧表

測点名	X座標	Y座標
NO.0	107625.513	96678.369
IP.1	107624.720	96653.755
IP.2	107584.407	96573.929
EP	107616.706	96563.778
BC.1	107625.290	96671.444
NO.1	107623.806	96658.472
SP.1	107622.846	96654.233
NO.2	107617.520	96639.541
EC.1	107616.742	96637.957
NO.3	107609.521	96621.979
NO.4	107599.506	96603.826
BC.2	107594.497	96593.909
NO.4+17.30	107592.648	96588.030
NO.5	107592.457	96585.339
SP.2	107593.952	96577.957
NO.6	107602.050	96568.836
EC.2	107605.760	96567.218
NO.6+10.90	107612.290	96565.166

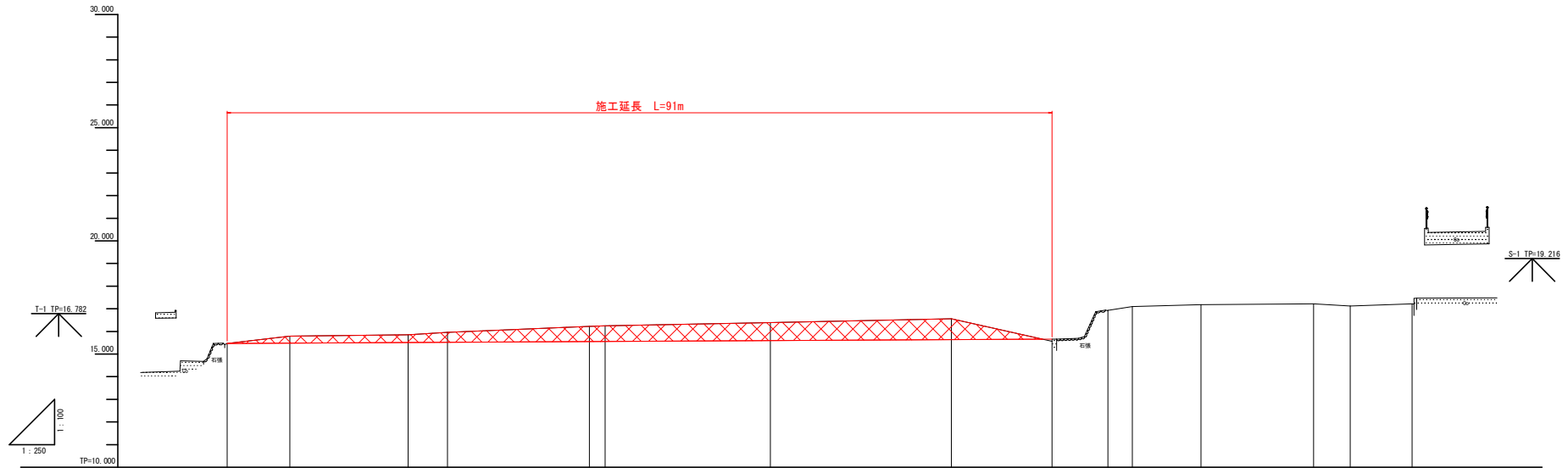
中心控点(左側)座標一覧表

測点名	X座標	Y座標
NO.0L3.9	107629.411	96678.243
NO.1L4.9	107628.613	96657.520
NO.2L4.7	107621.761	96637.515
NO.3L6.1	107613.965	96618.929
NO.4L6	107604.862	96601.121
BC.2L5.5	107599.406	96591.430
NO.4+17.30L3.8	107596.410	96587.493
NO.5L3.6	107596.057	96585.340
NO.6L4.7	107604.377	96572.920
NO.6+10.90L3.7	107613.399	96568.696

実施設計図面

工事名	R4橋本 日浦谷川 徳・姫谷 河道掘削業務		
路線名等	日浦谷川		
工事箇所	徳島市飯谷町川端		
図面名	平面図		
縮尺	S=1:500	図面番号	1 / 3
会社名			
事業者名	徳島県東部農土整備局<徳島>		

縦断面図 V=1:100, H=1:250



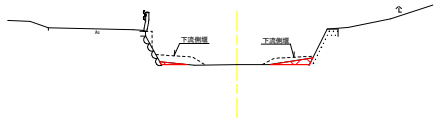
勾配																
計画高	15.470		15.512		15.553		15.596		15.637	15.680						
地盤高	15.470	15.791	15.857	15.859	16.224	16.252	16.387	16.558	15.562	16.825	17.099	17.177	17.216	17.128	17.218	
切土高																
盛土高																
追加距離	0.000	6.929	20.000	24.347	40.000	41.764	60.000	80.000	91.110	97.300	100.000	107.583	120.000	124.055	130.900	
点間距離	0.000	6.929	13.071	4.347	15.663	1.764	18.236	20.000	11.110	6.190	2.700	7.583	12.417	4.055	6.845	
測点	NO. 0	+6.929 (BC.1)	NO. 1	+4.347 (CP.1)	NO. 2	+1.764 (EC.1)	NO. 3		NO. 4	+11.110 (BC.2)	+17.20	NO. 5	+7.583 (CP.2)	NO. 6	+4.055 (EC.2)	+10.90
平面線形図	IP.1 IA=24-56-56.36 R=80.000 CL=34.835 TL=17.699 SL=1.324							IP.2 IA=99-20-50.17 R=19.000 CL=32.945 TL=22.383 SL=10.360								

実施設計図面

工事名	R 4 橋土 日浦谷川 徳・姫谷 河道掘削業務		
路線名等	日浦谷川		
工事箇所	徳島市飯谷町川端		
図面名	縦断面図		
縮尺	V=1:100, H=1:250	図面番号	2 / 3
会社名			
事業者名	徳島県東部橋土整備局<徳島>		

横断面図(1) S=1:100

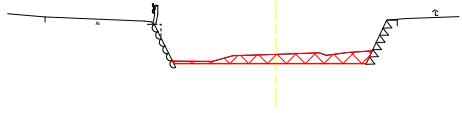
NO. 0
 旧H=15.470
 新H=15.470



掘削 0.2 m²

TP=10.000

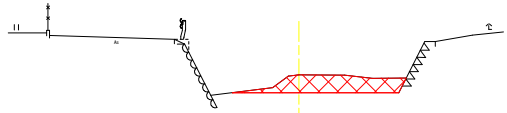
NO. 1
 旧H=15.857
 新H=15.512



掘削 2.1 m²

TP=10.000

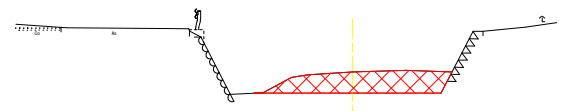
NO. 2
 旧H=16.224
 新H=15.553



掘削 3.0 m²

TP=10.000

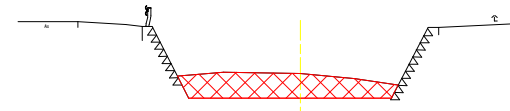
NO. 3
 旧H=16.387
 新H=15.595



掘削 4.9 m²

TP=10.000

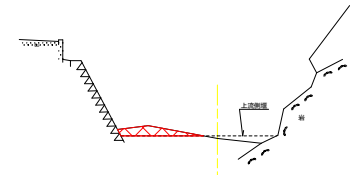
NO. 4
 旧H=16.558
 新H=15.637



掘削 6.7 m²

TP=10.000

NO. 4+11.110 (BC. 2)
 旧H=15.562
 新H=15.660



掘削 0.7 m²

TP=10.000

実施設計図面

NO. 0~NO. 4+11.110

工事名	R4橋土 日浦谷川 徳・姫谷 河道掘削業務		
路線名等	日浦谷川		
工事箇所	徳島市瓶谷町川端		
図面名	横断面図(1)		
縮尺	S=1:100	図面番号	3 / 3
会社名			
事業者名	徳島県東部橋土整備局<徳島>		